



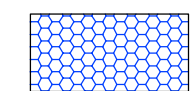
PLANIMETRIA 1:500



NUOVI EDIFICI IN PROGETTO




AREA DI USO PUBBLICO



SPAZIO PRIVATO AD USO PUBBLICO CON MANUTENZIONE A CARICO DEL PRIVATO



AREA IN CESSIONE GRATUITA



AREA PRIVATE

aggiornamenti	Data
-	-
-	-
-	-

COMUNE DI ROVEREDO IN PIANO

**PAC DI INIZIATIVA PUBBLICA
"AREA CENTRALE – AREA
PROGETTO A1"**

PROGETTO URBANISTICO

AREE IN CESSIONI O DA ASSERVIRE
AD USO PUBBLICO

Progetto numero **U29**

Data **15/03/2019**

Disegnatore -

TAVOLA NUMERO **P3.1**

Scala **1:500**

u29-pro-4 -fase2 12-mar-19