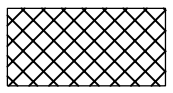
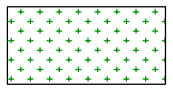
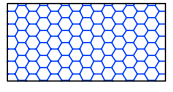




PLANIMETRIA 1:500

-  NUOVI EDIFICI IN PROGETTO
-  AREA DI USO PUBBLICO
-  SPAZIO PRIVATO AD USO PUBBLICO CON MANUTENZIONE A CARICO DEL PRIVATO
-  AREA IN CESSIONE GRATUITA
-  AREA PRIVATE

	aggiornamenti	Data
	aggiornamento a seguito osservazioni	09/09/2019
COMUNE DI ROVEREDO IN PIANO		
PAC DI INIZIATIVA PUBBLICA "AREA CENTRALE – AREA PROGETTO A1"		
PROGETTO URBANISTICO		
AREE IN CESSIONI O DA ASSERVIRE AD USO PUBBLICO		
Progetto numero	U29	
Data	25/09/2019	
Disegnatore	-	
TAVOLA NUMERO	P3.1	
Scala	1:500	
u29-pro-4 -fase2 - approvazione		21-set-19